

## 附件 5

# 《无锡市大张巷历史风貌区保护规划》

### 一、概况

大张巷历史风貌区位于无锡市滨湖区荣巷街道，北靠惠山、南临梁溪河，是《无锡历史文化名城保护规划（2025-2035年）》确定的历史风貌区。

### 二、历史文化价值

1. 无锡近代以来聚落格局和民居建筑发展演化的典型样本。
2. 无锡张氏家族聚居和发展历程的重要见证。
3. 无锡张氏推动地方女子教育事业发展的历史见证。

### 三、保护范围

东至大张巷 218 号-大张巷 237 号，南至大张巷 16 号-张介眉宅-大张巷 237 号南侧巷道，西至徐珂宅西侧巷道，北至徐珂宅-大张巷，保护范围面积约为 1.8 公顷。

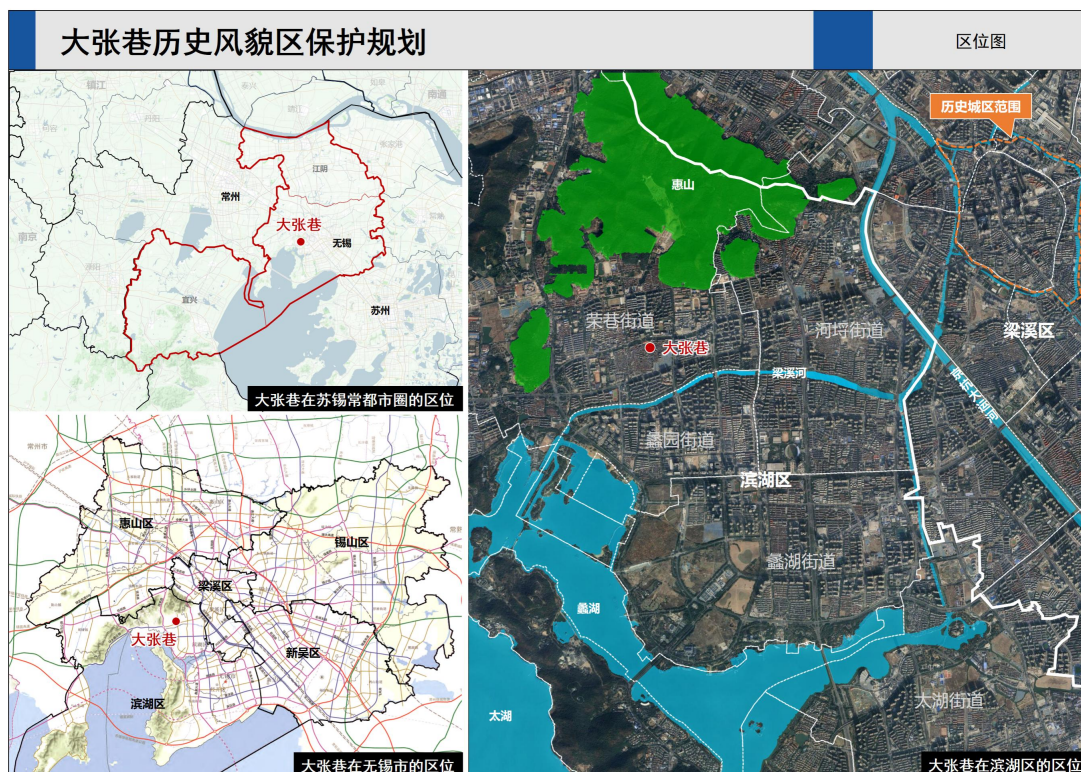
### 四、保护对象

1. 大张巷历史轴线和“一轴多支”的历史风貌区整体格局。
2. 大张巷等 6 条重要传统街巷。

3. 无锡市文物遗迹控制保护单位唐氏贞节坊,徐珂宅、张士刚旧宅、张祥丰宅、张介眉宅等未定级不可移动文物和其他传统风貌建筑。

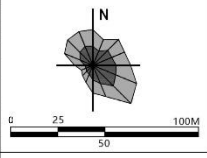
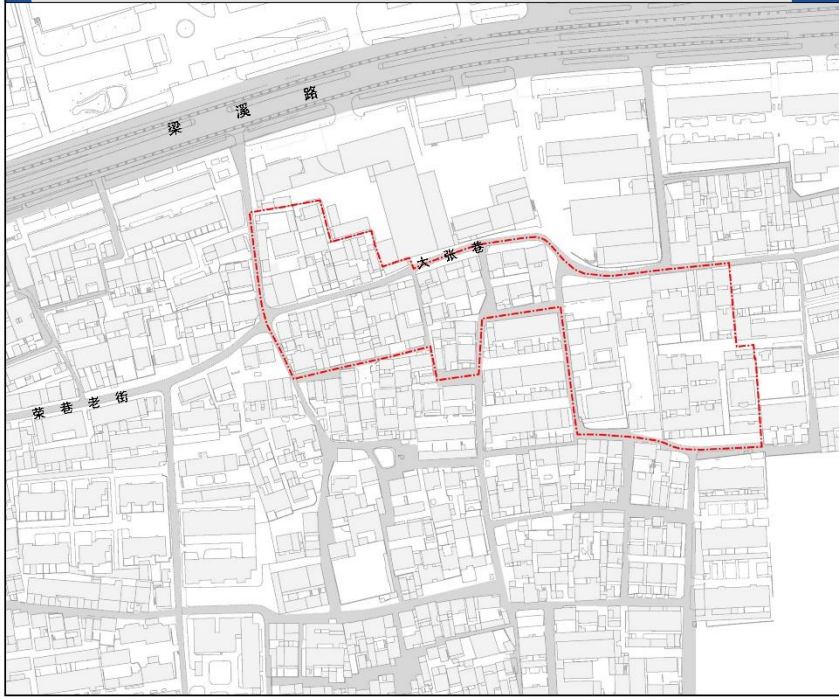
4. 树木等历史环境要素。

5. 1处老地名。



# 大张巷历史风貌区保护规划

## 保护范围规划图



图例  
大张巷历史风貌区保护范围

# 大张巷历史风貌区保护规划

## 效果图

